



## ГОСУДАРСТВЕННАЯ ЛИЦЕНЗИЯ

28.06.2019 года

19013961

**Выдана** **Товарищество с ограниченной ответственностью "Каратай-ГеоСервис"**

040900, Республика Казахстан, Алматинская область, Карасайский район, Айтейский с.о., с.Енбекши, улица Райымбек, дом № 3,, 4,  
БИН: 190140025065

(полное наименование, местонахождение, бизнес-идентификационный номер юридического лица (в том числе иностранного юридического лица), бизнес-идентификационный номер филиала или представительства иностранного юридического лица – в случае отсутствия бизнес-идентификационного номера у юридического лица/полностью фамилия, имя, отчество (в случае наличия), индивидуальный идентификационный номер физического лица)

**на занятие** **Изыскательская деятельность**

(наименование лицензируемого вида деятельности в соответствии с Законом Республики Казахстан «О разрешениях и уведомлениях»)

**Особые условия**

(в соответствии со статьей 36 Закона Республики Казахстан «О разрешениях и уведомлениях»)

**Примечание** **Неотчуждаемая, класс 1**

(отчуждаемость, класс разрешения)

**Лицензиар** **Государственное учреждение "Управление государственного архитектурно-строительного контроля Алматинской области". Акимат Алматинской области.**

(полное наименование лицензиара)

**Руководитель** **Абдыбеков Данияр Темирбекович**

**(уполномоченное лицо)**






(фамилия, имя, отчество (в случае наличия))

**Дата первичной выдачи**

**Срок действия  
лицензии**

**Место выдачи**

**г.Талдыкорган**





## ПРИЛОЖЕНИЕ К ГОСУДАРСТВЕННОЙ ЛИЦЕНЗИИ

Номер лицензии 19013961

Дата выдачи лицензии 28.06.2019 год

### Подвид(ы) лицензируемого вида деятельности:

- Инженерно-геологические и инженерно-гидрогеологические работы, в том числе
  - Полевые исследования грунтов, гидрогеологические исследования
  - Геофизические исследования, рекогносцировка и съемка
- Инженерно-геодезические работы, в том числе:
  - Топографические работы для проектирования и строительства (съемки в масштабах от 1:10000 до 1:200, а также съемки подземных коммуникаций и сооружений, трассирование и съемка наземных линейных сооружений и их элементов)
  - Геодезические работы, связанные с переносом в натуру с привязкой инженерно-геологических выработок, геофизических и других точек изысканий
  - Построение и закладка геодезических центров
  - Создание планово-высотных съемочных сетей

(наименование подвида лицензируемого вида деятельности в соответствии с Законом Республики Казахстан «О разрешениях и уведомлениях»)

### Лицензиат

**Товарищество с ограниченной ответственностью "Каратай-ГеоСервис"**

040900, Республика Казахстан, Алматинская область, Карасайский район, Айтейский с.о., с.Енбекши, улица Райымбек, дом № 3,, 4, БИН: 190140025065

(полное наименование, местонахождение, бизнес-идентификационный номер юридического лица (в том числе иностранного юридического лица), бизнес-идентификационный номер филиала или представительства иностранного юридического лица – в случае отсутствия бизнес-идентификационного номера у юридического лица/полностью фамилия, имя, отчество (в случае наличия), индивидуальный идентификационный номер физического лица)

### Производственная база

**г. Алматы, р-н Алатауский, мкр. Шанырак-1, ул. Отемисулы, д. 2/12;**

(местонахождение)

### Особые условия




#### действия лицензии

(в соответствии со статьей 36 Закона Республики Казахстан «О разрешениях и уведомлениях»)

### Лицензиар

**Государственное учреждение "Управление государственного архитектурно-строительного контроля Алматинской области". Акимат Алматинской области.**

(полное наименование органа, выдавшего приложение к лицензии)



**Руководитель  
(уполномоченное лицо)**

**Абдыбеков Данияр Темирбекович**

(фамилия, имя, отчество (в случае наличия))

**Номер приложения**

001

**Срок действия**

**Дата выдачи  
приложения**

28.06.2019

**Место выдачи**

г.Талдыкорган

